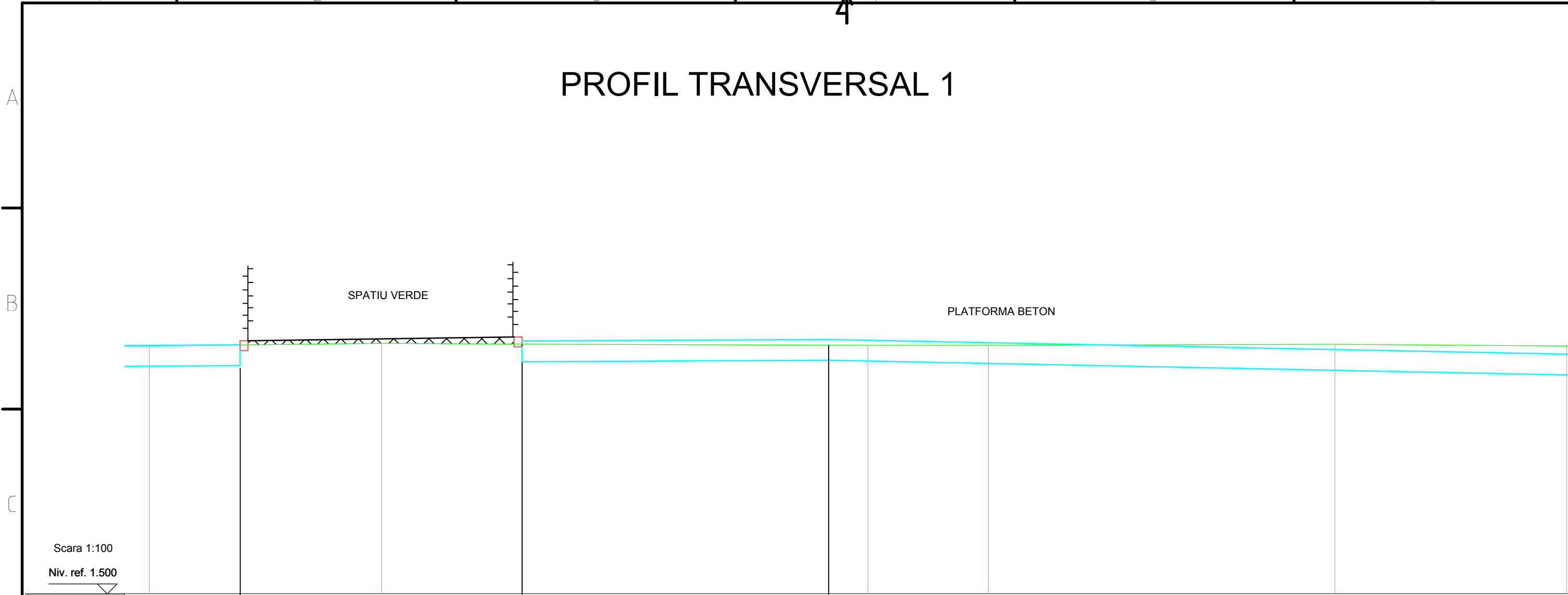


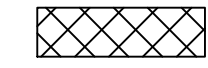


PROFIL TRANSVERSAL 1







Scara 1:100
Niv. ref. 1.500

Pante transversale				0.005				-0.020	
Cote teren	6.31		6.38	6.36		6.33	6.33	6.36	6.31
Distante teren		5.92		3.58	8.80		3.07	8.82	5.90
Cote proiect		6.34 6.44		6.54 6.44	6.48				
Distante proiect		0.20		0.20	7.80			20.00	

-  PROIECTAT
-  TEREN NATURAL
-  UMLUTURA

Nota:

Documentatia D.T.A.C. - P.T. nr.CNM183 AMENAJAREA PUNCTULUI INTERNATIONAL DE TRECERE A FRONTIEREI DE STAT ROMANO-UCRAINIENE PENTRU PASAGERI SI MARFA IN REGIM DE BAC INTRE LOCALITATILE ISACCEA (ROMANIA) SI ORLIVKA (UCRAINA), elaborata de TPF INGINERIE S.R.L., se completeaza conform Procesului Verbal nr. 5294 din 30.05.2018 intre PRIMARIA ORASULUI ISACCEA, MINISTERUL AFACERII INTERNE - INSPECTORATUL GENERAL AL POLITIEI DE FRONTIERA GARDA DE COASTA, MINISTERUL FINANTELOR PUBLICE - AGENTIA NATIONALA DE ADMINISTRARE FISCAL DIRECTIA REGIONALA VAMALA GALATISI COMPANIA DE NAVIGATIE FLUVIAL ROMANA - NAVROM S.A., adresa C.N.A.I.R. S.A. nr. 41285 din 22.06.2018 si Hotarârea de Guvern nr. 184/2018 pentru deschiderea punctului international de trecere a frontierei de stat româno-ucrainene pentru comunicatie de pasageri si marfa în regim de bac și pietonal între localitățile Isaccea (România) și Orlivka (Ucraina), precum și a Biroului Vamal de Frontieră Isaccea - Publicat în Monitorul Oficial, Partea I nr. 320 din 11 aprilie 2018. Formă aplicabilă la 02 august 2018.

AMENAJAREA PUNCTULUI INTERNATIONAL DE TRECERE A FRONTIEREI DE STAT ROMANO-UCRAINIENE PENTRU PASAGERI SI MARFA IN REGIM DE BAC INTRE LOCALITATILE ISACCEA (ROMANIA) SI ORLIVKA (UCRAINA)		PROIECT CNM183	FAZA DTAC PT+DE
BENEFICIAR	 SC NAVROM BAC SRL		
PROIECTANT GENERAL	 S.C. TPF INGINERIE S.R.L.		
SEF PROIECT	ing. B. RACU		PROFIL TRANSVERSAL 1
PROIECTAT	ing. MIHAI LOBAZA		
VERIFICAT	ing. B. RACU		SCARA 1:100
SPECIALITATEA: LUCRARI DE DRUMURI SI PLATFORME			
			CNM183-PTH+DE-DR-PT-05-DS.1