




PROFIL TRANSVERSAL 1



PLATFORMA BETON PANTA 0%
ROBOSCAN

Scara 1:100

Niv. ref. 1.000

Pante transversale					-0.000					0.020				
Cote teren	3.18	5.08 5.52 5.51						5.75 5.76 5.77			5.76	5.91		
Distante teren	2.86		0.53 0.42	10.16				0.53 0.39	10.80		4.46		11.10	
Cote proiect					5.80 5.70							5.70	5.75	
Distante proiect					0.20 5.70	22.64						2.50		

 PROIECTAT

 TEREN NATURAL

AMENAJAREA PUNCTULUI INTERNATIONAL DE TRECERE A FRONTIEREI DE STAT ROMANO-UCRAINIENE PENTRU PASAGERI SI MARFA IN REGIM DE BAC INTRE LOCALITATILE ISACCEA (ROMANIA) SI ORLIVKA (UCRAINA)		PROIECT CNM183	FAZA PT+DE
BENEFICIAR	 SC NAVROM BAC SRL		
PROIECTANT GENERAL	 S.C. TPF CPROJECT S.R.L. C.U.I. RO 26985401, O.N.R.C. J40/5420/2010 Str.Elev Stefanescu, nr.6, bl. 463, sc. 1, ap. 23, sector 2, Bucuresti, Romania email: office@tfp.ro		
SEF PROIECT PROIECTAT	ing. C. SANDU	PROFIL TRANSVERSAL 1	
VERIFICAT	ing. GEORGE STANICA	SCARA 1:100	CNM183-PTh+DE-DR-PT-03
	ing. B. RACU		
SPECIALITATEA: LUCRARI DE DRUMURI SI PLATFORME		DATA 03.2017	